



BYGGEOMRÅDER:

(PBL 20-4,1.ledd nr.1)


EKS:



BOLIGER /NAUST



SOMMERHUS/HYTTER



H . HVOR HYTTEBEBYGGELSE
ER DOMINERENDE

PLANLAGT:



BOLIGER



SOMMERHUS/HYTTER

LANDBRUK – NATUR OG FRILUFTSOMRÅDER/SAMISKE BEITEOMRÅDER:

(PBL 20 –4 ,1.LEDD NR.2)



LANDBRUK/NATUR OG FRILUFTSOMRÅDER/SAMISKE
BEITEOMRÅDER.



LNF 1:
OMRÅDER HVOR SPREDT BOLIGBYGGING ER TILLATT



LNF 2:
OMRÅDER HVOR SPREDT ERVERVS BEBYGGELSE SOM IKKE
ER TILKNYTTET STEDBUNDEN NÆRING ER TILLATT.



LNF 3:
OMRÅDER HVOR SPREDT FRITIDSBEBYGGELSE ER TILLATT.

Ikke juridisk bindende tegnforklaring:



LNF (L)(F) Bruksretning: Heller mot landbruk/friluftsområder
Inneholder også samiske beiteområder.




LNF (F) Bruksretning: Friluftsområder/beiteområder.



LNF (N) Bruksretning: Vurderes vernet/inntil videre beiteområder,
landbruk.

OMRÅDER SOM ER BÅNDLAGT ELLER SKAL BÅNDLEGGES:


(PBL § 20-4.1.ledd nr. 4).




OMRÅDER SOM SKAL REGULERES



LNF (N). VERN UNDER VURDERING




LNF (A) MIDLERTIDIG BÅNDLAGT FOR "GÅSEPROSJEKTET.




(R) OMRÅDER SOM ER VERNET ETTER ANNEN LOVGIVNING.

OMRÅDER AV SÆRSKILT BRUK ELLER VERN AV SJØ OG VASSDRAG:


(PBL § 20-4.1.ledd nr. 5).




FISKEPLASSER




GYTEPLASSER




OPPVEKSTFELT



LÅSSETNINGSPLASSER FOR LEVENDEFISK.



AKVA-SONE



NATUROMRÅDE SJØ/INNLANDSVANN.

VIKTIGE LEDD I KOMMUNIKASJONSSYSTEMET:

(PBL 20 -4 ,1.LEDD NR.6.)

|-----| BILED SJØ (VIKTIG)

|.....| BILED MED FERJE/HURTIGBÅT FORBINDELSE

|██████| HOVEDVEGER. RV.

|██████| HOVEDVEGER. FV.

|||||||| SAMISKE FLYTTLEIER I SJØ.

LINJESYMBOLER: PLANENS AVGRENSNING OMRÅDEGRENSE FOR AREALBRUK GRENSE FOR RESTRIKSJONSOMRÅDE**SAKSBEHANDLINGSOVERSIKT**

Råd /utvalg	Dato	Saksbehandler
Kommunestyret	19.12.97	sak 97/0052
Kunngjøring	26.02.98-19.03.98	
Formannskapet	30.04.98	sak 98/0080 AU/LOH
Offentlig ettersyn	16.05-16.06.98	AU
Formannskapet		
Egengodkjennelse Kommunestyret		

Revisjonen er utført av Herøy Kommune Teknisk etat 8850 Herøy
M= 1: 50 000.
UTM . koordinat kart.
Tegn: A . Urdahl avd. ing 1.